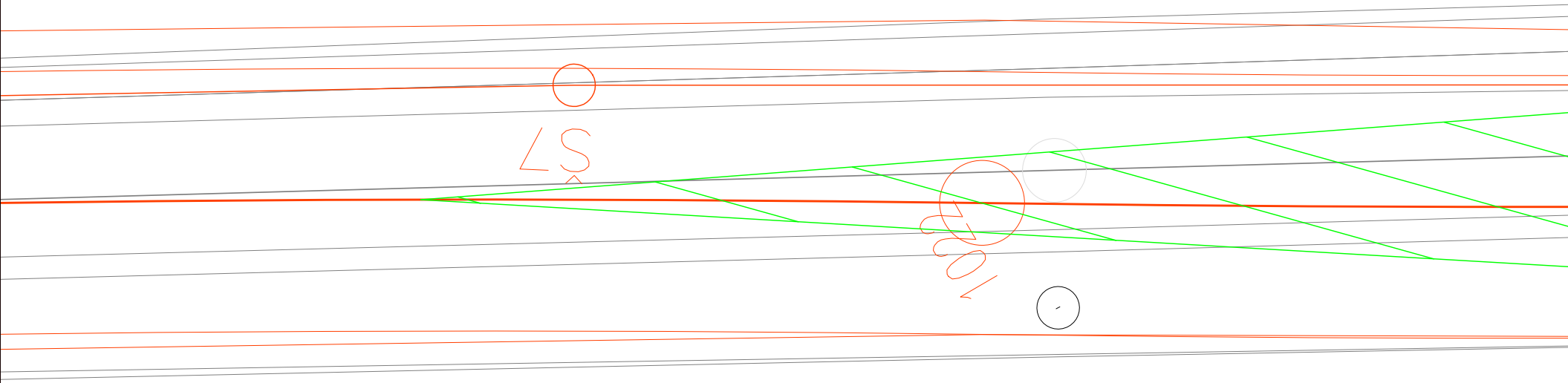

Vypočtená délka Lp = 59 m, Lpř = 24 m; Dz = 35m dle

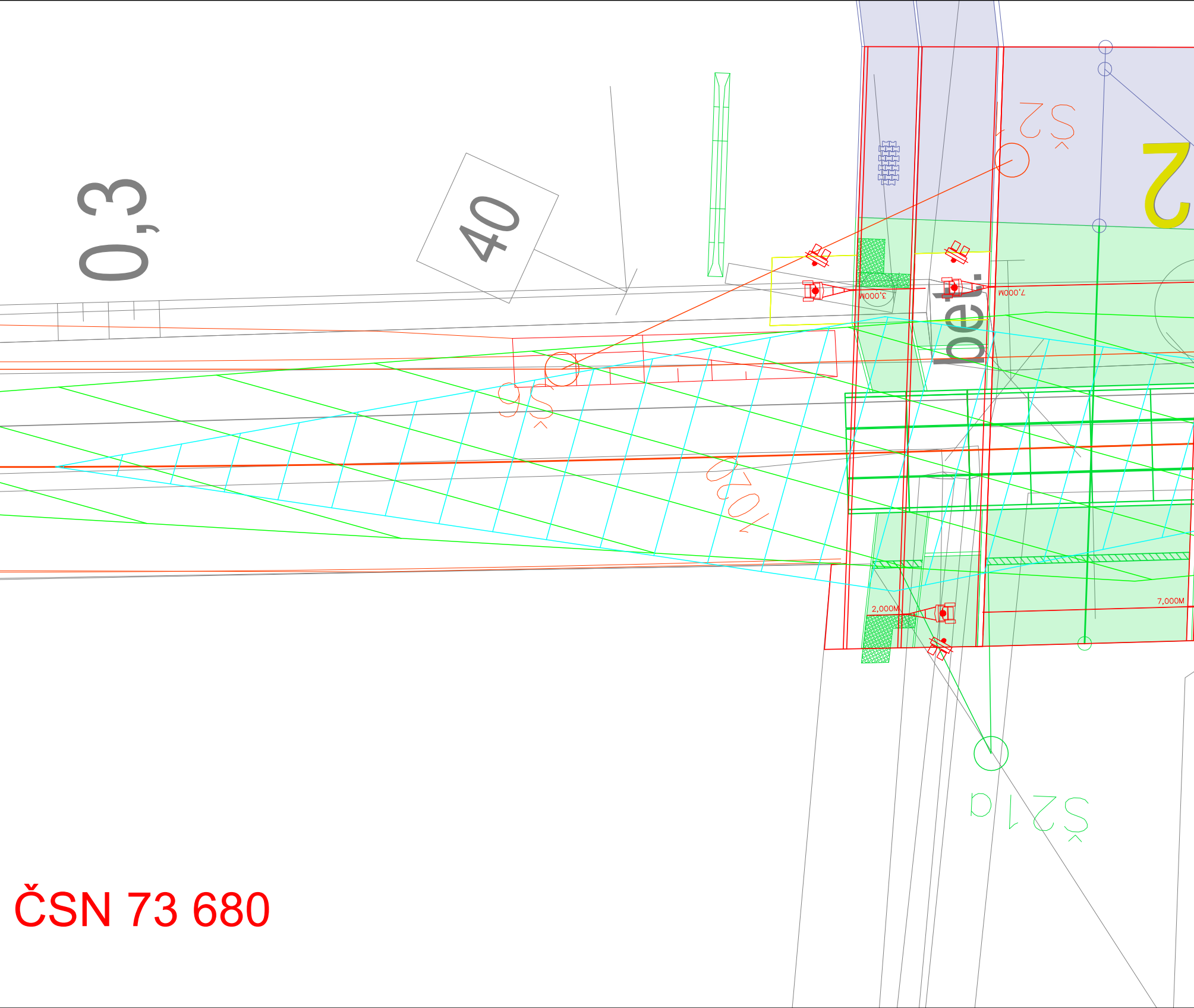

ČSN 73 680

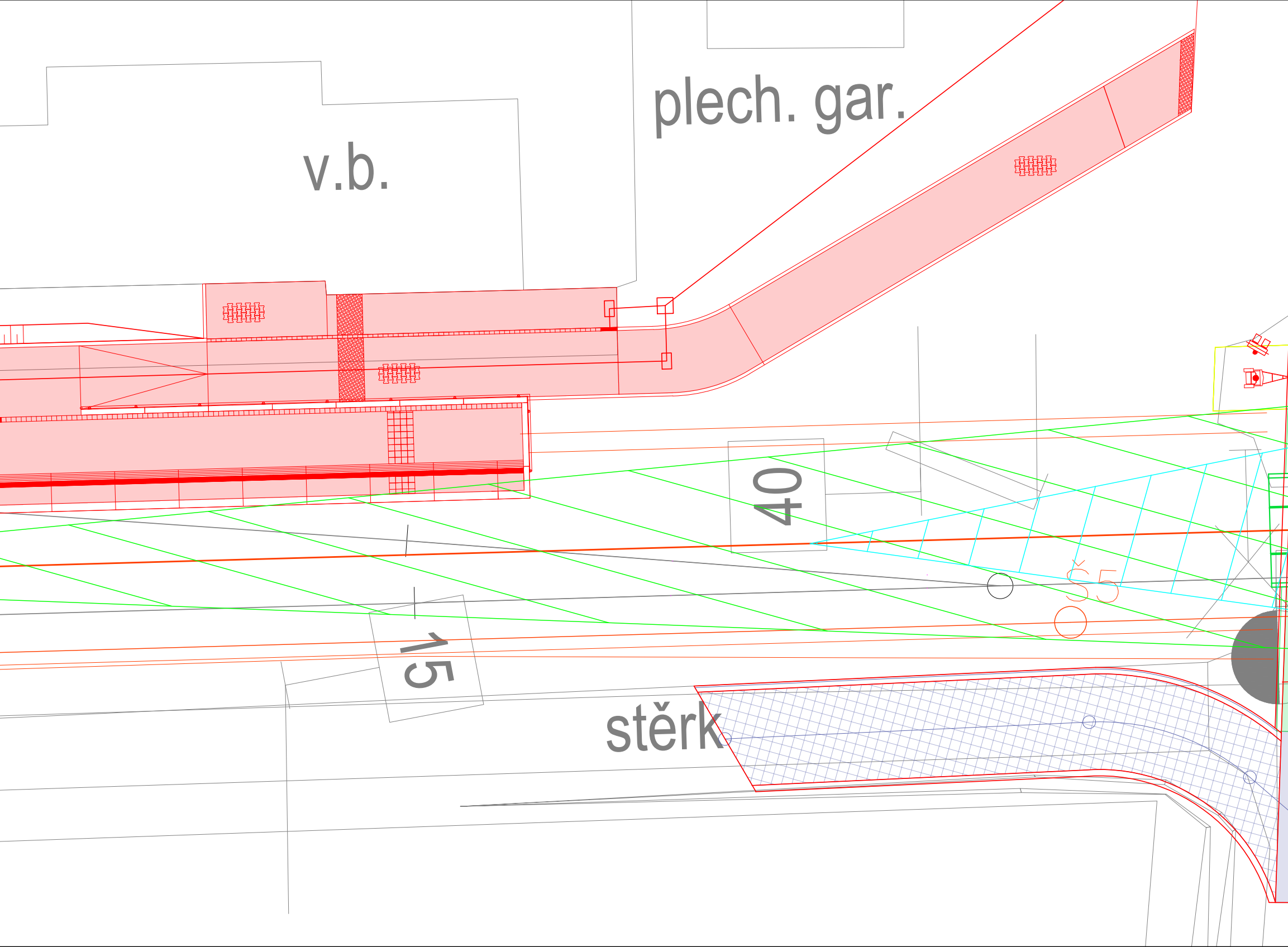

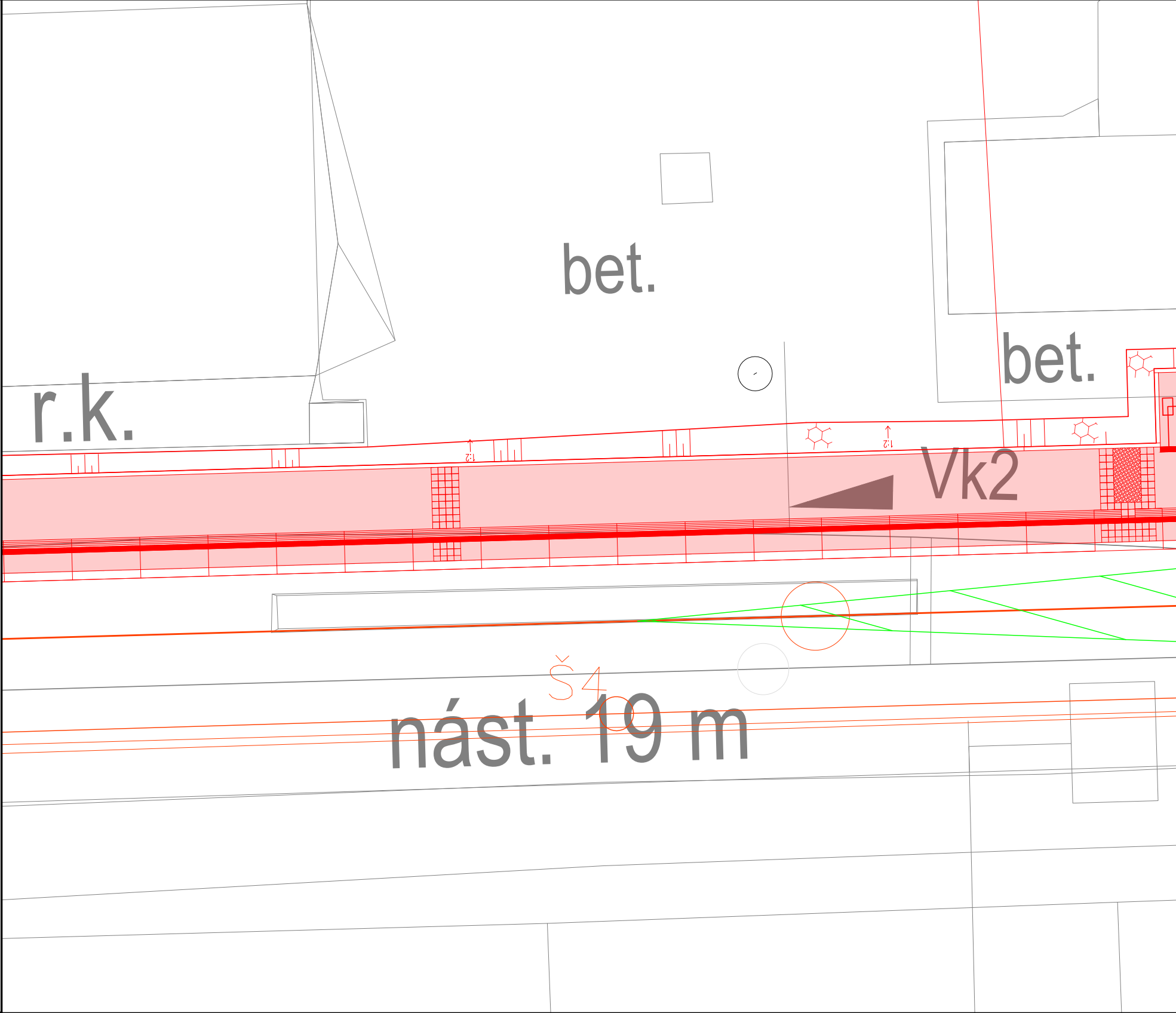

Orientační schéma:

Razítko oprávněné osoby:

Podpis: Datum:

Revize:	Datum:	Popis:	Kontroloval:
000	30.11.2023	Aktualizace dokumentace v rámci dotčených pozemků	Ing. Emil Špaček

Stavebník/Investor:	**Správa železnic, státní organizace**
Adresa:	Dlážděná 1003/7, 110 00 Praha 1
Zástupce investora:	Oblastní ředitelství Plzeň
Adresa:	Sušická 1168/23, Plzeň 326 00

SPRÁVA ŽELEZNIC

Zhotovitel stavby:	**SAGASTA s.r.o.**
Adresa:	Novodvorská 1010/14, 142 00, Praha 4 - Lhotka
Kontakt:	T: +420 261 344 100 E: info@sagasta.cz
Zhotovitel objektu:	**SAGASTA s.r.o.**
Adresa:	Novodvorská 1010/14, 142 00, Praha 4 - Lhotka
Kontakt:	T: +420 261 344 100 E: info@sagasta.cz

SAGASTA

SAGASTA

Hlavní projektant (HIP):	Specialista:	Odpovědný projektant:	Zpracovatel:
Ing. Emil Špaček	Ing. Ondřej Lemerman	Ing. Emil Špaček	Ing. Tomáš Burda

Název stavby/akce:

Výstavba PZS km 17,454 (P1243) trati Rokycany - Nezvěstice

Název části:	Stavební výkresy		
Název objektu:	**Zabezpečovací zařízení**		
Název přílohy: Název dílčí části přílohy:	Rozhledový trojúhelník		
Kraj: Plzeňský	Katastrální území: Lipnice u Spáleného Poříčí [684139]	TUDU:	
Stupeň dokumentace: DUSP	Datum zpracování: 05/2021	Formáty: 8xA4	Měřítko: 1:100

Označení (S-kód): S632000125

Označení zhotovitele: 120096

Označení části: D

Označení objektu/komplexu: **PS 501**

Číslo přílohy: **5**

Paré:

S-kód:	Stupeň dokumentace:	Část:	Objekt:	Podobjekt:	Příloha:	Revize:
	–	–	–	–	– –	–

[Prostor pro další informace]